

T.C.
KÜLTÜR VE TURİZM BAKANLIĞI
AYDIN KÜLTÜR VARLIKLARINI
KORUMA BÖLGE KURULU

KARAR

TOPLANTI TARİHİ VE NO : 01.06.2017-159

09.02.115

KARAR TARİHİ VE NO : 01.06.2017-6535

TOPLANTI YERİ
AYDIN

Aydın İli, Çine İlçesi, Doğanıyurt - Araphisar Mahallesiinde bulunan nekropol alanının arkeolojik sit olarak tesciline ilişkin; Aydın Müze Müdürlüğü Uzmanlarının 02.03.2017 tarihli raporu, Aydın İl Kültür ve Turizm Müdürlüğü'nün 08.03.2017 gün ve 1242 sayılı yazısı. Ekleri, konuya ilişkin bilgi ve belgeler incelendi. Yapılan görüşmeler sonucunda;

Aydın İli, Çine İlçesi, Doğanıyurt - Araphisar Mahallesiinde bulunan nekropol alanının; 2863 sayılı Kültür ve Tabiat Varlıklarını Koruma Kanunu kapsamında Korunması Gerekli Kültür Varlığı özelliği gösterdiğinden, karar eki 1/ 2500 ölçekli haritada gösterildiği şekilde I. Derece Arkeolojik Sit olarak tescilinin uygun olduğuna karar verildi.

ASLI GİBİDİR

Mehmet YILMAZ
Bölge Kurulu Müdürü

BAŞKAN

Prof. Dr. Celal ŞİMŞEK
İMZA

BAŞKAN YARDIMCISI

Bahadır DİKMEN
İMZA

ÜYE

Yrd. Doç. Dr. Saim CİRTİL
İMZA

ÜYE

Dr. Levent ÜNVERDİ
İMZA

ÜYE

Tahsin Cengiz KAMAN
İMZA

ÜYE

Hakan ÖZKAN
Aydın Büyükşehir Belediye
Başkanlığı
İMZA

ÜYE


Aysel KIREM
Çine Belediye Başkanlığı
İMZA

ÜYE

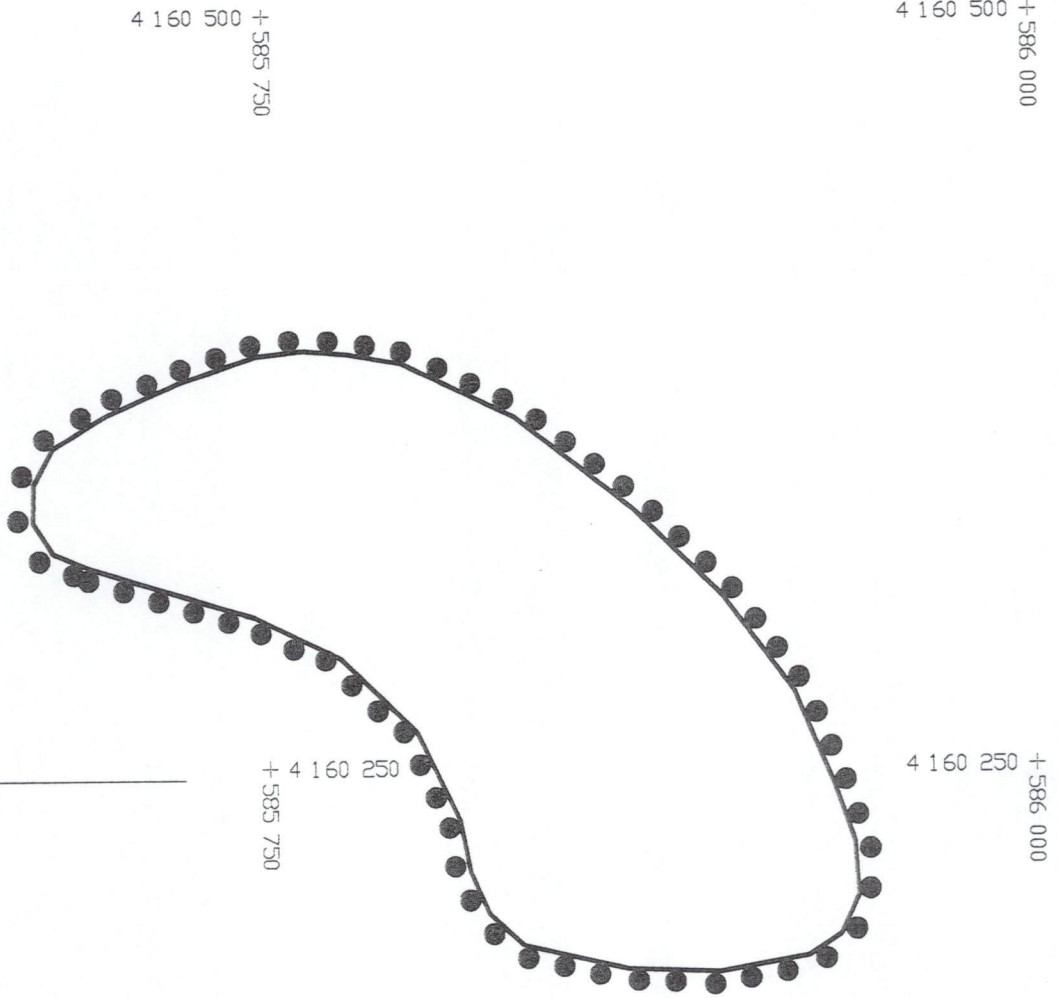
Yılmaz AKKAN
Aydın Müze Müdür V.
İMZA

9+AVRUPA KONSEYİ	DOĞAL VE KÜLTÜREL VARLIKLARI KORUMA ENVANTERİ	D.K.V.K.E.	SİT	ENVANTER NO	
TÜRKİYE	KÜLTÜR VARLIKLARI VE MÜZELER GENEL MÜDÜRLÜĞÜ			HARİTA NO	
İLİ : AYDIN	İLÇESİ: ÇİNE	MAHALLE - KÖY DOĞANYURT VEYA MEVKİİ : KARAKUZ	KADASTRO PAFTA :	ADA	PARSEL
ADI : KARAKUZ TEPEŞİ NEKROPOL ALANI				-	-
<p>GENEL TANIM : Alabanda Antik Kenti'nin güneybatısında bulunan yüksek bir tepenin zirve kısmında yer almaktadır. Söz konusu alana çok yoğun bir makilik içerisinden hayvanlar tarafından oluşturulan patika yolla ulaşım sağlanabilmektedir. Alanda defineciler tarafından tahrip edilen bir çok oda mezarın kısmen ya da tamamen açılmış olduğu görülmüştür. Hellenistik bir nekropol alanıdır. Büyük granit bloklarla inşaa edilen Hellenistik karakterdeki mezar odalarının üst örtüsü uzun granit bloklarının sıralanmasıyla düz çatı şeklinde oluşturulmuştur. Defineciler tarafından gerçekleştirilen kaçak kazılar nedeniyle mimari yapı elemanları etrafa dağılmış durumdadır. Söz konusu nekropol alanı çevresinde yoğun makilik yüzünden uzantısının bir kısmı takip edilebilen sur duvarları Alabanda Antik Kenti'nin çevresini dolaşan sur sisteminin devamı olmalıdır.</p>					
ŞİMDİKİ TEHLİKELER : Defineci tahribatına açık durumdadır.					
ŞİMDİKİ DURUM :			KORUMA DERECEŞİ I. Derece Arkeolojik Sit		
SİT POTANSİYELİ : Korunması Gerekli Taşınmaz Kültür Varlığı			HAZIRLAYANLAR: Ferit ÇOŞKUN Arkeolog Hüseyin ÇETİNKAYA Arkeolog		
ŞİMDİKİ KORUMA :			KONTROL EDEN Arzu CEMİZCİ Müze Müdürü V.		
ÖNERİLEN KORUMA : I. Derece Arkeolojik Sit			KORUMA KURULU KARARLARI:		
YAYIN DİZİSİ :			REVİZYON		
			KORUMA KURULU ONAYI		

HARİTALAR, FOTOĞRAFLAR :



AYDIN İLİ, ÇİNE İLÇESİ, DOĞANYURT MAHALLESİ, I. DERECE ARKEOLOJİK SİT HARİTASI




GÖSTERİM



I. (Birinci) Derece
Arkeolojik Sit Sınırı

ED 50 6 DERECE SİSTEMİNDE HAZIRLANMIŞTIR.
SİT SINIRLARINDA ÇİZGİ KOORDİNAT ESAS ALINACAKTIR.



+ 4 160 000
+ 585 750

4 160 000 +
586 000

HAZIRLAYANLAR

FERİT COŞKUN
Arkeolog

HÜSEYİN ÇETİNKAYA
Arkeolog